

NO. 601/SDKIG/NGT/2024 Date 28.08.2024

Email

To,

The Registrar General,
Hon'ble National Green Tribunal,
Principal Bench,
Faridkot House, Copernicus Marg,
New Delhi- 110001


Sub: **Joint Committee Report in compliance to the order dated 02.07.2024 passed by the Hon'ble National Green Tribunal, Principal Bench, New Delhi in Original Application No. 402 of 2024 in the matter of Ghirrau Lal Mishra and Ors Versus State of U.P. & Ors.**

Sir,

Kindly refer to the subject mentioned above. In compliance of the order dated 02.07.2024 passed by the Hon'ble National Green Tribunal, Principal Bench, New Delhi in Original Application No. 402 of 2024 in the matter of Ghirrau Lal Mishra and Ors Versus State of U.P. & Ors. Please find attached herewith Joint Committee Report for your kind perusal and further necessary action.

Sincerely Yours,

Enclosures: As above



(Neha Sharma)
District Magistrate,
Gonda (U.P.)

मा0 एन0जी0टी0, नई दिल्ली में योजित O.A.No.402/2024 घिराऊ, लाल मिश्र एण्ड अदर्स बनाम स्टेट ऑफ उत्तर प्रदेश, में पारित आदेश दिनांक 02.07.2024 के अनुपालन में दाखिल किये जाने हेतु आख्या ।

उपरोक्त विषयक के सम्बन्ध में अवगत कराना है कि टेढ़ी नदी जनपद-बहराइच व गोण्डा होते हुए जनपद बस्ती के विकासखण्ड-विक्रमजोत के ग्रामसभा लोलपुर के पास घाघरा नदी में मिल जाती है। इसका उदगम स्थल जनपद-बहराइच में स्थित चित्तौरा झील से होता है। जिसका आंक्षाश, देशान्तर क्रमशः 27.538831, 81.641290 है। इसकी कुल अनुमानित लम्बाई 230.00 किमी0 है। जनपद-बहराइच में इसकी अनुमानित लम्बाई 38.00 किमी0 है एवं जनपद-गोण्डा में अनुमानित लम्बाई 192.00 किमी0 है।

मा0 राष्ट्रीय हरित अधिकरण नई दिल्ली में योजित O.A.No.402/2024 घिराऊ, लाल मिश्र एण्ड अदर्स बनाम स्टेट ऑफ उत्तर प्रदेश व अन्य में क्रमांक संख्या-vi में अंकित प्रापर्टी डीलरों का नाम व पता निम्नानुसार दर्शाया गया:-

1. विजय प्रताप सिंह पुत्र स्व0 वीरेन्द्र बहादुर सिंह, निवासी-गोण्डा।
2. अमित कुमार सिंह पुत्र श्री दिलीप कुमार सिंह, निवासी 461 आवास विकास कालोनी, बड़ागाँव गोण्डा।
3. अनुरुद्ध प्रताप सिंह पुत्र श्री रघुकुल प्रताप सिंह साकिन बभनजोत जनपद-गोण्डा।
4. कृष्ण प्रताप सिंह पुत्र राम दवन सिंह बनघुसरा नगवा-गोण्डा।
5. राजेश सिंह पुत्र फतेह बहादुर सिंह, न्यू इन्दिरा नगर कालोनी राठौर भवन-गोण्डा।

सम्बन्धित लेखपाल/राजस्व निरीक्षक द्वारा मौके पर गाटा संख्या- 3/1 व 3/3 का स्थलीय निरीक्षण कर दिनांक 07.08.2024 को आख्या उपलब्ध करायी गयी है। जिसके अनुसार मा0 न्यायालय द्वारा अपेक्षित विवरण निम्नवत है:-

क्रमांक	नाम व पता विपक्षीगण	भूमिधरी की स्थिति
1	2	3
1	अमित कुमार सिंह पुत्र दिलीप कुमार सिंह नि0 461 आवास विकास कालोनी बड़ागाँव-गोण्डा	गाटा संख्या 3/1 व 3/3 मि0 नाम दर्ज होना पाया गया।
2	कृष्ण प्रताप सिंह पुत्र राम दवन सिंह निवासी बनघुसरा	गाटा संख्या 3/1 व 3/3 मि0 नाम दर्ज होना पाया गया।
3	विजय प्रताप सिंह पुत्र स्व0 विरेन्द्र बहादुर नि0 गोण्डा	गाटा संख्या 3/1 व 3/3 मि0 में नाम नहीं दर्ज होना पाया गया।
4	अनुरुद्ध प्रताप सिंह पुत्र श्री रघुकुल प्रताप सिंह नि0 बभनजोत गोण्डा	गाटा संख्या 3/1 व 3/3 मि0 में नाम नहीं दर्ज होना पाया गया।
5	राजेश सिंह पुत्र फतेह बहादुर सिंह	गाटा संख्या 3/1 व 3/3 मि0 में नाम नहीं दर्ज होना पाया गया।

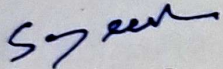
मा0 राष्ट्रीय हरित अधिकरण नई दिल्ली में योजित O.A.No.402/2024 घिराऊ, लाल मिश्र एण्ड अदर्स बनाम स्टेट ऑफ उत्तर प्रदेश व अन्य प्रश्नगत स्थल कटहाघाट (आंक्षाश देशान्तर क्रमशः 27.1060984, 81.9429918) पर बने पुल किमी0 94.420 पर स्थित है। H.F.L ज्ञात करने के लिए इसी नदी के किमी0 113.250 ग्राम-दुल्लापुर खालसा पोस्ट-पथवलिया रेलवे पुल संख्या 359 पर आधार वर्ष 1938 के सापेक्ष H.F.L-104.45 मीटर है। नदी के स्लोप (किमी0 80.00 से 100.00 तक 13.750 सेमी0 प्रति किमी0 एवं किमी0 100.00 से 120.00 तक 7.250 सेमी0 प्रति किमी0) के सापेक्ष (Create Engineering Services Lucknow) के द्वारा D.G.P.S सर्वेक्षण के माध्यम से कटहाघाट

पर बने पुल किमी 94.420 पर लेवल स्थानान्तरित किया गया है। जिसके परिणामस्वरूप उल्लिखित स्थल पर H.F.L 102.720 मीटर पाया गया एवं नदी के दांये तट पर हो रही प्लाटिंग के स्थल का average G.L 101.340 पाया गया। शिकायती स्थल नदी के लो-लैण्ड एरिया के अन्तर्गत आता है। वर्तमान में उक्त स्थल पर जल भराव की स्थिति नहीं है।


- दिनांक 27.07.2024 को प्रकरण का, क्षेत्रीय प्रदूषण नियंत्रण अधिकारी, अपर जिलाधिकारी, तहसीलदार, कानूनगो, लेखपाल के साथ संयुक्त निरीक्षण किया गया। स्थलीय निरीक्षण में गाटा संख्या 3/1 व 46 तथा 3/3मि0 के अंश भाग में मिट्टी की पटाई कर तथा ईट लगाकर प्लाटिंग किया जाना पाया गया, उक्त गाटों के अंश भाग पर हाईटेंशन तार एवं विद्युत पोल लगे हैं।
- दिनांक 07.08.2024 को स्थलीय निरीक्षण के दौरान उपस्थित ग्रामवासी द्वारा इस तथ्य से अवगत कराया गया कि वर्ष 1961 के आसपास जब सरयू घाघरा पर तटबन्ध नहीं था, तब बाढ़ का पानी टेढ़ी नदी में आया था। इसके पश्चात् ऐसी स्थिति उत्पन्न नहीं हुई। नदी अपनी वास्तविक धारा में बहती रहती है। राजस्व से प्राप्त उद्धरण खसरा के अनुसार गाटा संख्या-3 में उल्लिखित आकृति भूमि का ब्यौरा के कालम संख्या-18 में भूमि की श्रेणी में पानी उल्लिखित है जबकि दौरान चकबन्दी वर्ष 2019 में तैयार जोत चकबन्दी आकार पत्र 2 (क) (चकबन्दी खसरा) के स्तम्भ 24 के अनुसार मौके पर खेती होने के कारण गाटा संख्या-3/1 रकबा 1.201 व 3/3 रकबा 4.754 का विनिमय अनुपाल (कीमत) निर्धारित किया गया है, जो नदी से लगा हुआ है नजरी नक्शा एवं उद्धरण खसरा की छायाप्रति संलग्न है।


अतः मा0 एन0जी0टी0 नई दिल्ली में उपरोक्त अनुपालन आख्या दाखिल किये जाने हेतु प्रस्तुत है।

संलग्नक:-यथोपरि।


अधिसासी अभियन्ता,
सरयू ड्रेनेज खण्ड-प्रथम,
गोण्डा/सदस्य


क्षेत्रीय अधिकारी उ0प्र0 प्रदूषण
नियंत्रण बोर्ड अयोध्या/सदस्य


अपर जिलाधिकारी,
गोण्डा/अध्यक्ष


जिलाधिकारी
गोण्डा (नोडल)

H.F.L का निर्धारण

टेढ़ी नदी जनपद-बहराइच व गोण्डा होते हुए जनपद बस्ती के विकासखण्ड-विक्रमजोत के ग्रामसभा लोलपुर के पास घाघरा नदी में मिल जाती है। इसका उद्गम स्थल जनपद-बहराइच में स्थित चित्तौरा झील से होता है। जिसका आक्षांश, देशान्तर क्रमशः 27.538831, 81.641290 है। इसकी कुल अनुमानित लम्बाई 230.00 किमी० है। जनपद-बहराइच में इसकी अनुमानित लम्बाई 38.00 किमी० है एवं जनपद-गोण्डा में अनुमानित लम्बाई 192.00 किमी० है। मा० राष्ट्रीय हरित अधिकरण नई दिल्ली में योजित O.A.No.402/2024 घिराऊ, लाल मिश्र एण्ड अदर्स बनाम स्टेट ऑफ उत्तर प्रदेश व अन्य प्रश्नगत स्थल कटहाघाट (आक्षांश देशान्तर क्रमशः- 27.1060984, 81.9429918) पर बने पुल किमी० 94.420 पर स्थित है। H.F.L ज्ञात करने के लिए इसी नदी के किमी० 113.250 ग्राम-दुल्लापुर खालसा पोस्ट-पथवलिया रेलवे पुल संख्या 359 पर आधार वर्ष 1938 के सापेक्ष H.F.L-104.45 मीटर है। नदी के स्लोप (किमी० 80.00 से 100.00 तक 13.750 सेमी० प्रति किमी० एवं किमी० 100.00 से 120.00 तक 7.250 सेमी० प्रति किमी०) के सापेक्ष (Create Engineering Services Lucknow) के द्वारा D.G.P.S सर्वेक्षण के माध्यम से कटहाघाट पर बने पुल किमी० 94.420 पर लेवल स्थानान्तरित किया गया है। जिसके परिणामस्वरूप उल्लिखित स्थल पर H.F.L 102.720 मीटर पाया गया एवं नदी के दांये तट पर हो रही प्लाटिंग के स्थल का average G.L 101.340 पाया गया। शिकायती स्थल नदी के लो-लैण्ड एरिया के अन्तर्गत आता है। वर्तमान में उक्त स्थल पर जल भराव की स्थिति नहीं है।

Soyeem

अधिसासी अभियन्ता
सरयू ड्रेनेज खण्ड-प्रथम,
गोण्डा




Shot on motorola edge



AnyScanner





Latitude: 27.1062314°N
Longitude: 81.9439023°E
Elevation: 35.93±3 m
Accuracy: 3.8 m
Azimuth: 278° (W)
Pitch: -0.5° (-2.0°)
Time: 24-07-2024 09:35
Note: tedhi river

Rotated by AngleScan

दिनांक 27.07.2024 को कटहाघाट में टेढ़ी नदी पर बने पुल का स्थलीय निरीक्षण से सम्बन्धित फोटोग्राफ्स।





REDMI NOTE 9 PRO
AI QUAD CAMERA

जिलाधिकारी
गोण्डा

महोदय,


आज दिनांक 07.08.2024 को अपर जिलाधिकारी गोण्डा व अधिशासी अभियंता सरजू ड्रेनेज खण्ड प्रथम व तहसीलदार करनैलगंज तथा नायब तहसीलदार परसपुर व राजस्व निरीक्षक व राजस्व लेखपाल तथा चकबन्दी लेखपाल एवम् अन्य ग्रामवासियों की उपस्थिति में ग्राम दुल्लापुर तरहर परगना ग्वारिच तहसील करनैलगंज जनपद गोण्डा में स्थित टेढ़ी नदी से लगा गाटा संख्या-3/1 व 3/3मि0 तथा 44 व 46 का अभिलेखीय एवं स्थल निरीक्षण आख्या निम्नवत् है-

1. आधार वर्ष खतौनी सन् 1418 से 1423 फसली के अनुसार निम्न खातेदारों के नाम अंकित है।

क्र०सं०	आधार वर्ष खाता संख्या	खातेदारों के नाम	गाटा संख्या/क्षेत्रफल	विवरण
1	10	देवसरन आदि	3मि./1.275	
2	15	हरिशरन आदि	3मि./0.939	
3	21	श्रीमती उताहिला आदि	3मि./0.243	
4	53	गिरजादत्त आदि	3मि./0.340	
5	93	जादवलाल आदि	3मि./1.275	
6	211	बैजनाथ आदि	3मि./1.275	
7	253	भगौती आदि	3मि./0.466	
8	361	राघवराम पुत्र रामपति	3मि./1.594	
9	460	शिवमंगल आदि	3मि./0.243	

प्रश्नगत गाटा 3 सन् 1422 फसली खसरा (तहसील से प्राप्त) में भूमि की श्रेणी स्तम्भ में पानी अंकित है, जबकि दौरान चकबन्दी वर्ष 2019 में तैयार जोत चकबन्दी आकार पत्र 2(क) (चकबन्दी खसरा) के स्तम्भ 24 के अनुसार मौके पर खेती होने के कारण गाटा संख्या-3/1 रकबा 1.201 व 3/3 रकबा 4.754 का विनिमय अनुपाल (कीमत) निर्धारित किया गया है। जो नदी से लगा हुआ है, नजरी नक्शा संलग्न है।

जोत चकबन्दी अधिनियम की धारा-9 के अन्तर्गत आधार वर्ष खाता संख्या-10, 15, 21, 53, 93, 211, 460 में अंकित खातेदारों के मध्य विभाजन एवं दर्ज खातेदार



द्वारा निष्पादित बैनामें के आधार पर नामांतरण होने के उपरान्त जोत चकबन्दी आकार पत्र-23 भाग-1 में निम्न चकदारों को चक प्रदिष्ट किया गया है
गाटा संख्या-3/1 व 3/3 व 46 में स्थलीय निरीक्षण -

क्रम सं०	चक संख्या	नाम चकदार	गाटा संख्या/ क्षेत्रफल	विवरण
1	754	रामधन पुत्र मेवालाल नि०ग्रा०	3/1मि० /0.007	
2	752	रमेश कुमार पुत्र मेवालाल नि०ग्रा०	3/1मि० /0.007	
3	1145/अ	प्रदीप कुमार पुत्र बैजनाथ नि०ग्रा०	3/1मि० /0.116	
4	1145/ब	धर्मप्रकाश पुत्र बैजनाथ नि०ग्रा०	3/1मि० /0.174	
5	1145/स	मुकेश कुमार पुत्र बैजनाथ नि०ग्रा०	3/1मि० /0.175	
6	443/य	कमरूलखान पुत्र शमशुल खां निवासी ग्राम कटहाघाट	3/1मि० /0.077 व 3/3मि० /0.102	
7	443/द	मो० रबी खान पुत्र साजिद खां निवासी सलारपुरवा	3/1मि० /0.077 व 3/3मि० /0.022	
8	443/ब	कृष्ण प्रताप पुत्र रामदवन निवासी बनघुसरा नगवा	3/1मि० /0.087 व 3/3मि० /0.043	शिकायती प्रार्थना-पत्र में अंकित विपक्षी
9	443/अ	अरूणोदय प्रताप सिंह पुत्र रघुकुल तिलक प्रताप सिंह निवासी बमनजोत	3/1मि० /0.095 व 3/3मि० /0.762	
10	21/अ	अभिषेक सिंह पुत्र राजेश सिंह नि०ग्राम तरकुलहा	3/1मि० /0.147 व 3/3मि० /0.386	
11	443/स	अमित कुमार सिंह पुत्र दिलीप कुमार सिंह निवासी 461, आवास विकास कालोनी, बड़गांव, गोण्डा	3/1मि० /0.027 व 46मि० /0.050 व 3/3मि० /0.166	शिकायती प्रार्थना-पत्र में अंकित विपक्षी
12	443/र	धिराऊलाल पुत्र लोधई नि०ग्रा०	3/1मि० /0.183 व 46मि० /0.011	
13	646	मायादेवी पत्नी अक्धसरन नि०ग्रा०	3/3मि० /0.206	
14	1175	सतीष कुमार पुत्र अक्धबिहारी नि०ग्रा०	3/3मि० /0.205	

(Handwritten signature)

15	387	संजय, मनीष कुमार पुत्र देवसर नि०ग्रा०	3/3मि०/0.191	
16	1306	हरिसरन पुत्र अवध बिहारी नि०ग्रा०	3/3मि०/0.188	
17	678	मालती पत्नी ओम प्रकाश मिश्रा नि०ग्रा०	3/3मि०/0.645	

शिकायती प्रार्थना पत्र में अंकित विपक्षीगण विजय प्रताप सिंह व अनरुद्ध प्रताप सिंह व राजेश सिंह का नाम गाटा संख्या-3/1 व 3/3मि० में दर्ज अभिलेख नहीं पाया गया।

स्थल निरीक्षण के दौरान उपस्थित ग्रामवासी मुन्नालाल व रामानन्द व ओम प्रकाश मिश्रा व अशोक कुमार मिश्रा व प्रदीप कुमार मिश्रा व परमेश्वर सिंह व मुकेश मिश्रा तथा भुनेश्वर द्वारा बताया गया कि वर्ष 1961 के आसपास जब सरजू घाघरा पर तटबन्द नहीं था तब बाढ़ का पानी टेढ़ी नदी में आया था, इसके पश्चात् ऐसी स्थिति पुनः उत्पन्न नहीं हुई। नदी अपनी वास्तविक धारा में बहती रहती है।

स्थलीय निरीक्षण में गाटा संख्या-3/1 व 46 तथा 3/3मि० के अंश भाग में मिट्टी की पटाई कर तथा ईट लगाकर प्लाटिंग किया जाना पाया गया, उक्त गाटों के अंश भाग पर से हाइटेशन तार व विद्युत पोल लगे हैं। स्पॉट मेमो व खसरा व खतौनी व 2क (चकबन्दी खसरा) की प्रतिलिपि संलग्न कर आख्या सादर सेवा में प्रेषित।

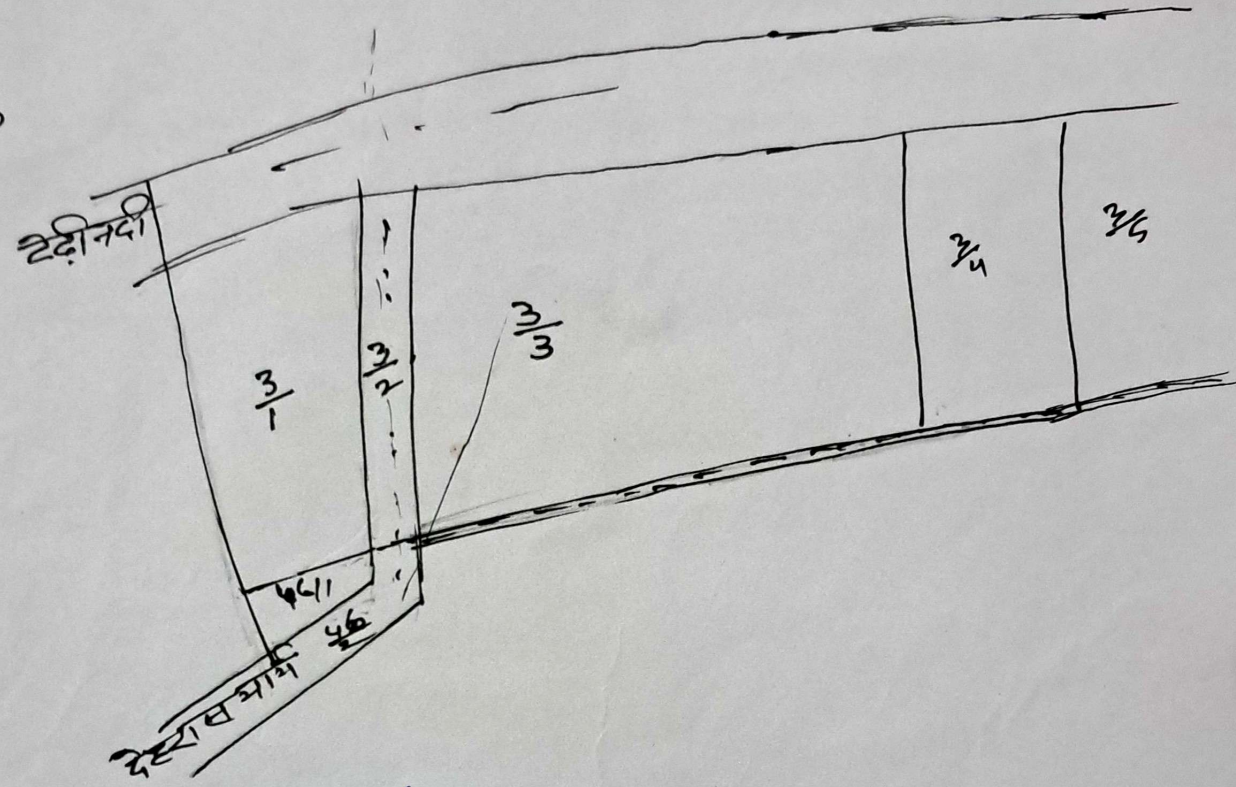
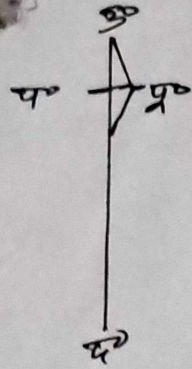
चकबन्दी
खसरा
लिखपाल



Ah h.
502
12/8/2024
बन्दोबस्त अधिकारी चकबन्दी
गुण्डा

ग्राम दुल्हापुरा महर परगना बवारिन तहसील करतल गँव मोष

करी नम्ब्रा



मुंबई

Ans
per
178141

आज दिनांक 07/01/2024 की ग्राम दुल्लापुर तरहर परगना
 खासि तख्तियन कसैलगंज जनपद गोंज में ग्रामवासियों से देही
 नदी के जलस्तर एवं जलगर्भ क्षेत्र को चिह्नित करने के
 लिए मौके पर सर्वेक्षण किया गया जिसमें विभिन्न ग्रामवासियों
 द्वारा यह बताया गया कि वर्ष 1961 के आस-पास जब सरजू-
 घावरा पर तख्तियन नदी था तब वाद का पानी ग्राम के समीप
 तक आया था, इसके पश्चात ऐसी स्थिति पुनः उत्पन्न नहीं
 हुई नदी अपनी कलकवि धारा में बहती रही। मौके पर उपस्थित
 ग्रामवासियों के हस्ताक्षर। वि०अ० मौके पर बनवाया गया।

क्र.सं.	नाम	पिताका नाम	ग्राम	हस्ताक्षर
01	मुन्ना लाल	स्व. श्री रामसुधी	दुल्लापुर	मि० अ० मुन्ना लाल
02	रामानन्द	स्व. श्री शिवराम	दुल्लापुर	रामानन्द
03	आम प्रकाश मिश्रा	स्व. शंकरशम मिश्रा	दु०	रामानन्द
04	अशोक कुमार मिश्रा	स्व. शंकरशम मिश्रा	दुल्लापुर	अशोक
05	प्रदीप कुमार मिश्रा	स्व. श्री वैद्यनाथ मिश्रा	दुल्लापुर	प्रदीप मिश्रा
06	परमेश्वर सिंह	स्व. श्री राम उजागर	दुल्लापुर तरहर	मि० अ०
07	मुकेश मिश्रा	स्व. श्री वैद्यनाथ मिश्रा	दुल्लापुर तरहर	परमेश्वर
08	भुनेश्वर	स्व. श्री रामनाथ	दुल्लापुर तरहर	मि० अ० मुकेश

